

**ANEKS NR 1**  
**ZARZĄDU POWIATU TCZEWSKIEGO**

z dnia 27.02 2012 r.

**do Porozumienia nr PZD/420/2011 z dnia 03 listopada 2011 roku w sprawie przekazania zadań związanych z zimowym utrzymaniem dróg powiatowych na terenie miasta i gminy Pelplin i gminy Morzeszczyn - Gminie Pelplin**

zawarty pomiędzy Powiatem Tczewskim reprezentowanym przez Zarząd Powiatu Tczewskiego w imieniu którego działają:

1. Józef Puczyński - Starosta Tczewski

2. Mariusz Wiórek - Wicestarosta zwanym dalej "Zarządem", a Gminą Pelplin reprezentowaną przez Burmistrza Miasta i Gminy Pelplin - Andrzeja Stanucha, zwaną dalej "Burmistrzem"

Na podstawie § 11 porozumienia wprowadza się aneks następującej treści:


§ 1. Z uwagi na zwiększenie długości dróg powiatowych objętych zimowym utrzymaniem zmienia się treść załącznika nr 1A do porozumienia. Aktualny wykaz dróg objętych porozumieniem stanowi załącznik nr 1 do niniejszego Aneksu.


§ 2. Pozostałe postanowienia nie ulegają zmianie.


§ 3. 1. Aneks wchodzi w życie z dniem podpisania i podlega opublikowaniu w Dzienniku Urzędowym Województwa Pomorskiego.

2. Wniosek o publikację Aneksu w Dzienniku Urzędowym Województwa Pomorskiego zostanie złożony przez Zarząd.

§ 4. Porozumienie sporządzono w trzech jednobrzmiących egzemplarzach: dwa dla Zarządu, jeden dla Burmistrza.

Starosta Tczewski  
  
Józef Puczyński

Burmistrz  
  
Andrzej Stanuch

Wicestarosta  
  
Mariusz Wiórek

Załącznik do Aneksu Nr 1  
Zarządu Powiatu Tczewskiego  
z dnia ..... 2012 r.  
Zalacznik1.pdf

**PELPLIN zał 1A aneks**



Załącznik nr 1A  
do porozumienia pomiędzy Zarządem Powiatu Tczewskiego  
i Burmistrzem Miasta i Gminy Pelplin  
w sprawie przekazania zadań związanych  
z zimowym utrzymaniem dróg powiatowych  
na terenie gminy Pelplin i gminy Morzeszczyn  
w sezonie zimowym 2011/2012

**WYKAZ DRÓG  
OBJĘTYCH ZIMOWYM UTRZYMANIEM  
W SEZONIE ZIMOWYM 2011 – 2012  
NA TERENIE GMINY PELPLIN I GMINY MORZESZCZYN  
obowiązujący od 1 stycznia 2012 r.**

| <b>Numer drogi</b> | <b>Nazwa drogi</b>   | <b>Długość (km)</b> |
|--------------------|--|---------------------|
| 2814G              | Międzyłęż – Małe Walichnowy  | 4,042               |
| 2820G              | Pelplin – Kulice – Nowa Cerkiew  | 7,860               |
| 2821G              | Bielawki – N. Cerkiew – Rzeżęcín   | 10,211              |
| 2818G              | Pelplin – Pomyje – Lignowy Szlacheckie                                   | 4,861               |
| 2716G              | Klonówka – Rajkowy - Rudno   | 4,781               |
| 2718G              | Klonówka – Pelplin   | 2,656               |
| 2739G              | Barłożno – Kierwałd – Majewo   | 6,175               |
| 2816G              | Lignowy Szlacheckie - Wlk. Walichnowy<br>(odcinek Lignowy - stacja pomp) | 2,700               |
| 2888G              | Pelplin, ul. Podgórna  | 0,702               |
| 2889G              | Pelplin, ul. Strzelnica  | 0,928               |
| <b>RAZEM</b>       |  | <b>44,916</b>       |

